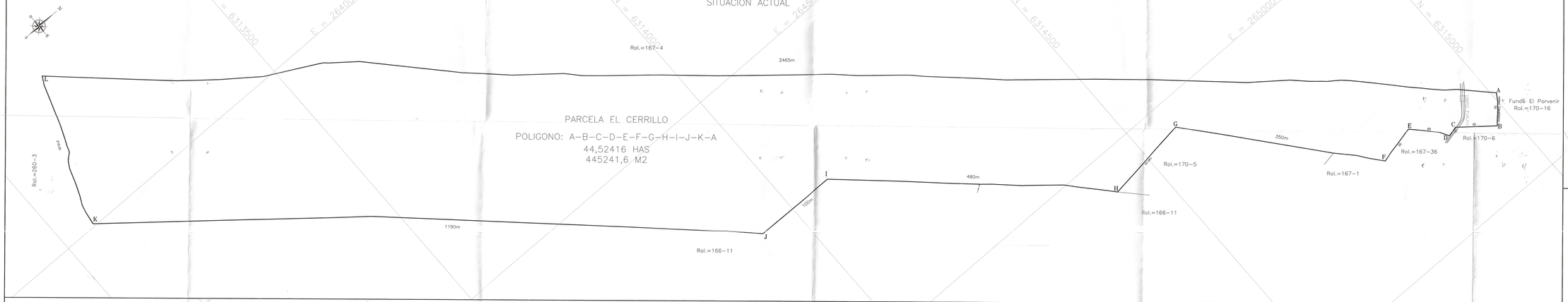

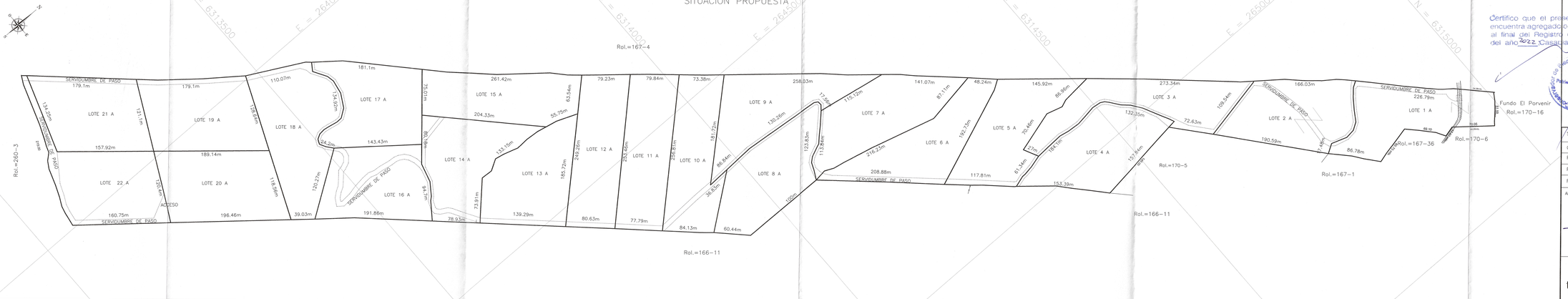

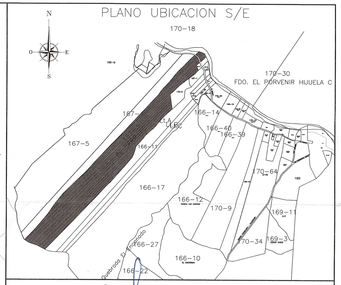

LA SEREMI MIA AL REVISAR EL PLANO CERTIFICA CUMPLIMIENTO DE SUBDIVISION PREDIAL MINIMA DE CONFORMIDAD CON OFICIO 86 DE FECHA 12 ENE 2022

Certifico que el presente Plano se encuentra agregado bajo el N° 92 al final del Registro de Propiedad del año 2022 Casablanca

2 FEB. 2022

Conservador de Bienes y Raíces de Casablanca
Paulina Ramírez O.

QUADRO DE SUPERFICIE M2 SITUACION PROPUESTA			
LOTE	SUP. PARCIAL	SERVIDUMBRE	SUP. TOTAL
1A	18007 M2	1993 M2	20000 M2
2A	17776 M2	2234 M2	20010 M2
3A	17905 M2	2103 M2	20008 M2
4A	18604 M2	1406 M2	20010 M2
5A	19364 M2	1212 M2	20401.6 M2
6A	18246 M2	1778 M2	20024 M2
7A	20481 M2	525 M2	21006 M2
8A	18778 M2	1232 M2	20010 M2
9A	19067 M2	973 M2	20040 M2
10A	19027 M2	988 M2	20015 M2
11A	19440 M2	623 M2	20063 M2
12A	19360 M2	645 M2	20005 M2
13A	18915 M2	1119 M2	20034 M2
14A	18491 M2	1509 M2	20000 M2
15A	20042 M2	0 M2	20042 M2
16A	17582 M2	2444 M2	20026 M2
17A	19165 M2	837 M2	20002 M2
18A	20612 M2	1744 M2	22356 M2
19A	19444 M2	706 M2	20150 M2
20A	20312 M2	715 M2	21027 M2
21A	18558 M2	1453 M2	20011 M2
22A	19924 M2	77 M2	20001 M2
TOTAL	419100 M2	26316 M2	445241.6 M2

SECTOR	: LAS DICHAS
COMUNA	: CASABLANCA
PROVINCIA	: VALPARAISO
REGION	: V
ROL	: 167-3

ARQUITECTO

ASTOR MORALES CABRERA
RUT.15.753.005-4
PATENTE N°3-110

PLANO DE SUBDIVISION
PARCELA DENOMINADA EL CERRILLO

TITULO DE DOMINIO CORRE INSCRITO A FOJAS 4270. NUMERO 3382 DEL AÑO 2021
CONSERVADOR DE BIENES RAICES DE CASABLANCA
PLANO 849/2018

PROPIETARIOS

INMOBILIARIA E INVERSIONES TRES R LIMITADA
rut: 76.507.908-K

RENZO GAJARDO ZUÑIGA — RAMSES LOT GAJARDO ZUÑIGA
REPRESENTANTE LEGAL

INMOBILIARIA ALEX ROJAS ARANDA EIRL
rut: 76.214.766-1

ALEX ROJAS ARANDA
REPRESENTANTE LEGAL

TM terramediciones
Constitución 197 Of.5. Casablanca
FONO FAX: 32 2742465
Email: info@terramediciones.cl

ESCALA	FECHA	PLANO N°	ARCHIVO
1:2500	NOVIEMBRE 2021	1/1	04112021.DWG